



Služby pro naše město...

Váš dopis zn. / ze dne ... / 12. 9. 2017
Naše značka TEP/964/2017/ZD
Vyřizuje / kontakt Doseděl / 465 519 854
V Ústí nad Orlicí 15. 9. 2017

Ing. Jiří Cihlář

Kusá 2057/24
169 00 Praha 6

Věc: **VYJÁDRĚNÍ k průběhu podzemních vedení / k napojení na podzemní vedení / k PD k provádění stavebních prací na sítích / ve správě obchodní firmy TEPVOS, spol. s r.o. vyjádření číslo: 180/2017**

Akce: **Chodník II. etapa – ulice Pražská v Kerharticích v k. ú. Kerhartice nad Orlicí**

Katastrální území:
Zájmové území:

Kerhartice nad Orlicí
ulice Pražská

Investor:
Zhotovitel:

Město Ústí nad Orlicí
...

V uvedeném zájmovém území v katastrálním území Kerhartice nad Orlicí, zvýrazněném na Vámi předložené situaci, se **nachází:**

- **veřejný vodovodní řad DN 100 L**
- **kanalizační stoka jednotná PP DN 300**
- **kabelové vedení veřejného osvětlení**

ve správě obchodní firmy TEPVOS, spol. s r.o. Při provádění případných zemních prací **dojde** k dotčení, křížení nebo souběhu s podzemními sítěmi v naší správě.

S předloženou projektovou dokumentací na výše uvedenou akci, vypracovanou ve stupni pro územní řízení Ing. Jiřím Cihlářem v září 2017 obchodní firma TEPVOS, spol. s r.o., jako majitel a provozovatel vodovodu, kanalizace, rozvodů tepla a veřejného osvětlení ve městě Ústí nad Orlicí, souhlasí.

K plánované realizaci výstavby nového chodníku podél silnice II/315 – v úseku od křižovatky s ulicí Lesní po vjezd na pozemek č. p. 10 v k. ú. Kerhartice nad Orlicí nemáme připomínek při splnění níže uvedených požadavků:

- 1) **Upozorňujeme, že v zájmovém území se nachází dešťová kanalizace Bet DN 400, 600, která není v našem majetku ani správě.**
- 2) **Před započatím prací je nutno požádat o vytyčení podzemních sítí!** Zakreslené polohy podzemních zařízení jsou pouze s informativní přesností. Písemnou žádost o vytyčení podzemních sítí žádáme doručit osobně nebo zaslat poštou na adresu: TEPVOS, spol. s r.o. - ČOV, Libchavy 1458, 561 16 Libchavy (tel. 608 553 301). Doručení písemné objednávky na vytyčení sítí musí být učiněno nejméně 5 dní před požadovaným termínem vytyčení na místě dotčeného pozemku a stavebník je následně musí udržovat na stavbě v nezměněném stavu.
- 3) Zemní práce budou prováděny v souladu s ČSN 733050 "Zemní práce", Vyhláška 324/90 Sb. a dalších navazujících norem, prostorová vedení budou ukládána v souladu s ČSN 736005 a s ostatními předpisy. Zemní práce v blízkosti našich sítí budou prováděny ručně se zvýšenou opatrností.
- 4) Všichni pracovníci, kteří budou provádět práce v blízkosti našich zařízení, musí být prokazatelně seznámeni s existencí podzemních sítí. Před každým záhozem sítí ve správě TEPVOS, spol. s r.o. bude přizván zástupce provozovatele ke kontrole výkopu a kontrole uložení jednotlivých podzemních vedení.

- 5) Za veškeré škody vzniklé na našem zařízení při provádění prací v zájmovém území stavby je plně odpovědný stavebník, případně dodavatel díla. Každé poškození zařízení ve správě TEPVOS, spol. s r.o. je nutné neprodleně oznámit zástupcům provozovatele.
- 6) V případě odkrytí veřejné kanalizační stoky nebo veřejného vodovodního řádu je stavebník povinen dát toto na vědomí zástupci provozovatele (vlastníka) sítě na tel. 608 553301. Při nutnosti vytýčení sítě zašlete objednávku nejlépe v elektronické podobě: cov@tepvos.cz nebo v papírové podobě TEPVOS, spol. s r.o., Královéhradecká 1566, 562 01 Ústí nad Orlicí.
- 7) V případě odkrytí podzemního kabelového vedení veřejného osvětlení je stavebník povinen dát toto na vědomí zástupci provozovatele a vlastníka sítě na tel. 608 553306. Nad přístupným odkrytým kabelem v. o. musí být dodržen zákaz přejíždění vozidel, případně provedena řádná ochrana kabelů proti poškození.
- 8) **Při jakémkoli porušení kabelu v. o. nebo světelné signalizace zajistí odpovědný zhotovitel stavby na své náklady výměnu kabelové trasy, a to v délce odpovídající úseku, který je vymezen nejbližšími světelnými body na každou stranu stávající kabelové trasy od místa poškození kabelu. Současně zhotovitel zajistí veškerá povolení k nutné výměně poškozeného kabelového úseku.**
- 9) **V případě provádění zemních prací v blízkosti výše uvedených podzemních vedení budou dodržena ochranná pásma** vodovodních řádů a kanalizačních stok, které řeší ustanovení § 23 zákona č. 274/2001 Sb.

Ochranné pásmo je vymezeno vodorovnou vzdáleností od vnějšího líce stěny potrubí na každou stranu.

Veřejný vodovod:

- a) u vodovodních řádů do průměru 500 mm včetně - 1,5 m
- b) u vodovodních řádů nad průměr 500 mm - 2,5 m
- c) u vodovodních řádů nad průměr 200 mm, jejichž dno je uloženo v hloubce větší než 2,5m pod upraveným povrchem, se vzdálenosti podle písmene a) nebo b) od vnějšího líce zvyšují o 1,0m

Veřejná kanalizace:

- a) u kanalizačních stok do průměru 500 mm včetně - 1,5 m
- b) u kanalizačních stok nad průměr 500 mm - 2,5 m
- c) u kanalizačních stok nad průměr 200 mm, jejichž dno je uloženo v hloubce větší než 2,5m pod upraveným povrchem, se vzdálenosti podle písmene a) nebo b) od vnějšího líce zvyšují o 1,0m

Veřejné osvětlení a světelná signalizace:

- U provádění zemních prací v blízkosti vedení veřejného osvětlení a světelné signalizace budou dodrženy nejmenší dovolené vzdálenosti pro souběh a křížení, které řeší ČSN 73 6005 "Prostorové uspořádání sítí."
- 10) Nevyhnutelné úpravy a přeložky podzemních vedení ve správě TEPVOS, spol. s r.o. nutno projednat se zástupci majitele sítě. Náklady spojené s provedením úprav nebo přeložení vedení hradí investor stavby, který je vyvolává, majetkové vztahy k podzemnímu zařízení se realizací úprav nemění. V případě realizace prací prováděných na našem zařízení s předchozím souhlasem žádáme provést geodetické zaměření skutečného provedení stavby před záhozem sítí, včetně povrchových znaků po dokončení. Zaměření bude obsahovat geodetickou technickou zprávu, kontrolní výtisk 1:500 a disketu s technickou zprávou ve formátu *.txt a výkresovou částí ve formátu *.dgn, dle směrnice TEPVOS, spol. s r.o. ke zpracování geodetické dokumentace skutečného provedení staveb.
 - 11) Upozorňujeme, že vlastníkem vodovodní nebo kanalizační přípojky, případně jejích částí, je vlastník pozemku nebo stavby připojené na vodovodní řád nebo veřejnou kanalizaci. Jednotlivé přípojky nejsou majetkem naší společnosti a jejich přesné umístění není vždy přesně uvedeno v poskytovaných mapových podkladech naší společnosti.
 - 12) Toto vyjádření je platné pouze pro rozsah prací v zájmovém území vyznačeném žadatelem v příložené situaci, případně pro provádění zemních prací, které jsou jednoznačně vymezeny v předložené projektové dokumentaci. Vyjádření se týká následujících podzemních sítí: veřejný vodovodní řád, kanalizace, rozvody tepla, kabelové vedení veřejného osvětlení a světelné signalizace v Ústí nad Orlicí a přidružených katastrálních územích. **Platnost tohoto vyjádření je omezena na dobu 12 měsíců. Platnost vyjádření končí dne 15. 9. 2018.** Po uplynutí doby platnosti, případně při změně velikosti zájmového území, rozsahu prací nebo změně stupně PD je nutno požádat o nové vyjádření nebo prodloužení platnosti tohoto vyjádření.

S pozdravem

 TEPVOS, spol. s r.o.
Královéhradecká 1566
562 01 Ústí nad Orlicí
-1- IČ: 25945793 DIČ: CZ25945793

Zdeněk Doseděl
technická dokumentace
středisko investic
TEPVOS, spol. s r.o.

Před realizací výkopových prací na veřejném prostranství musí být vydán souhlas Města Ústí nad Orlicí ke zvláštnímu užívání tohoto prostranství a v případě zásahu do komunikace (silnice, chodník, nezpevněná komunikace) musí být vydán i souhlas správce komunikací – Odbor rozvoje města Ústí nad Orlicí.

Nedílnou součástí tohoto vyjádření jsou uvedené přílohy:

Příloha: Situace s vyznačeným zájmovým územím a zakreslením sítí.
Kopie žádosti o vyjádření k podzemním sítím.

Počet příloh: 2

Počet listů příloh: 4

Spis. znak: 6.1.4.

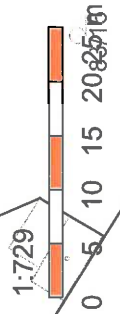
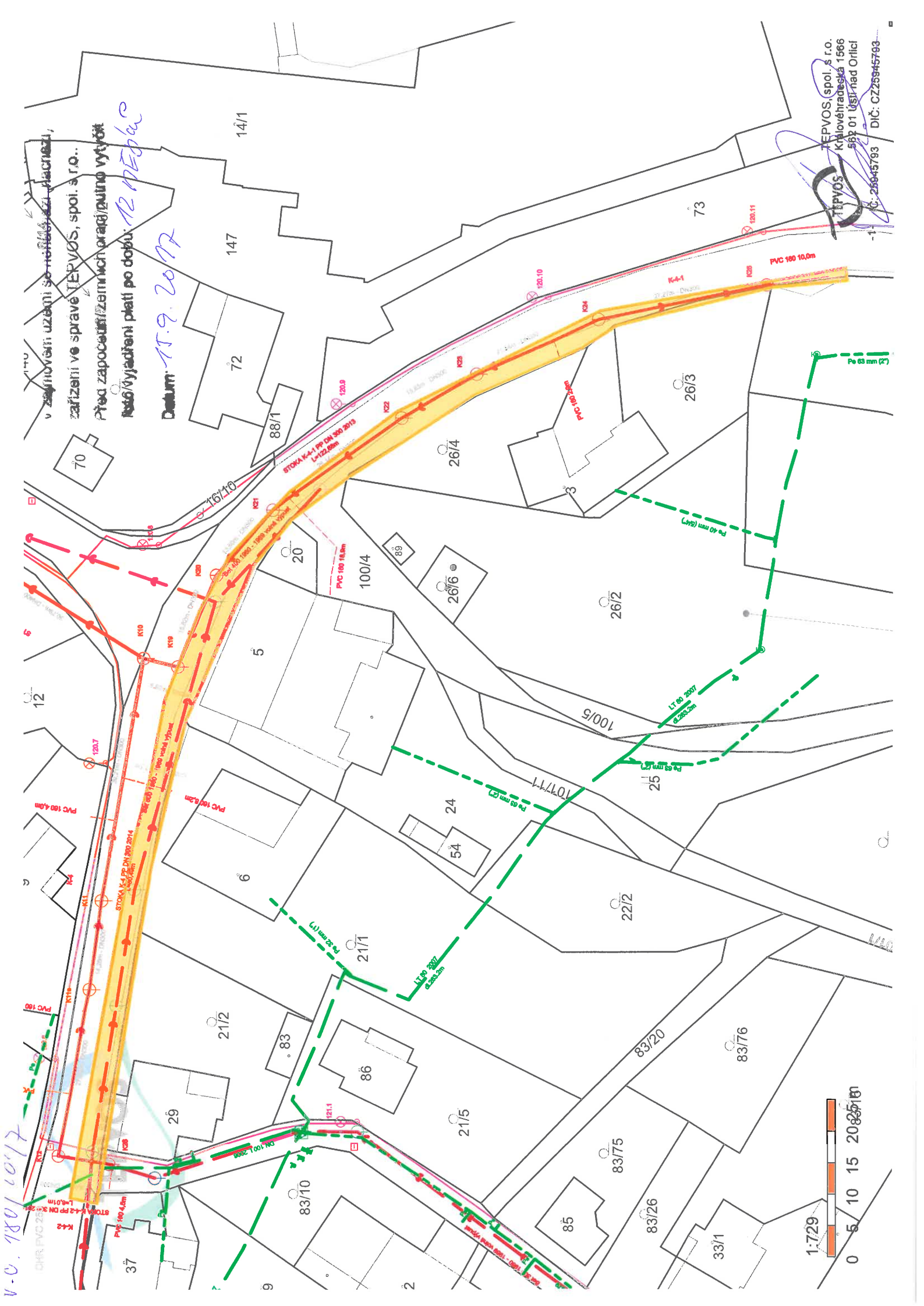
Označení:

TEPVOS, spol. s r.o.
Královéhradecká 1566, 562 01 Ústí nad Orlicí
IČ: 259 45 793, DIČ: CZ259 45 793
tel.: 465 519 841, tepvos@tepvos.cz
www.tepvos.cz

Obchodní firma registrovaná v obchodním rejstříku
vedeném u Krajského soudu v Hradci Králové v oddílu C / 16762
Bankovní spojení ČSOB, a.s. pobočka Ústí nad Orlicí
Číslo účtu: 168 752 599/300

Reda/vyjadreni platí po dobu: 12 mesiac

TEPPOS, spol. s r.o.
Kralovhradecká 1566
562 01 Ústí nad Orlicí
IČ: 25945793 DIČ: CZ25945793



Zdeněk Doseděl

Od: Ing. Jiří Cihlář, dopravní inženýr <mail@jiricihlar.eu>
Odesláno: 12. září 2017 12:02
Komu: Zdeněk Doseděl
Předmět: Zádost o vyjádření - 201632-2
Přílohy: A - Průvodní zpráva - ÚnO - Kerhartice Pražská II - 201632-2.pdf; B.1 - Přehledná mapa - ÚnO - Kerhartice Pražská - 201632-2.pdf; C.101.2 - Situace - ÚnO - Kerhartice Pražská - 201632-2.pdf; C.101.3 - Vzorové řezy - ÚnO - Kerhartice Pražská - 201632-2.pdf

Dobrý den,

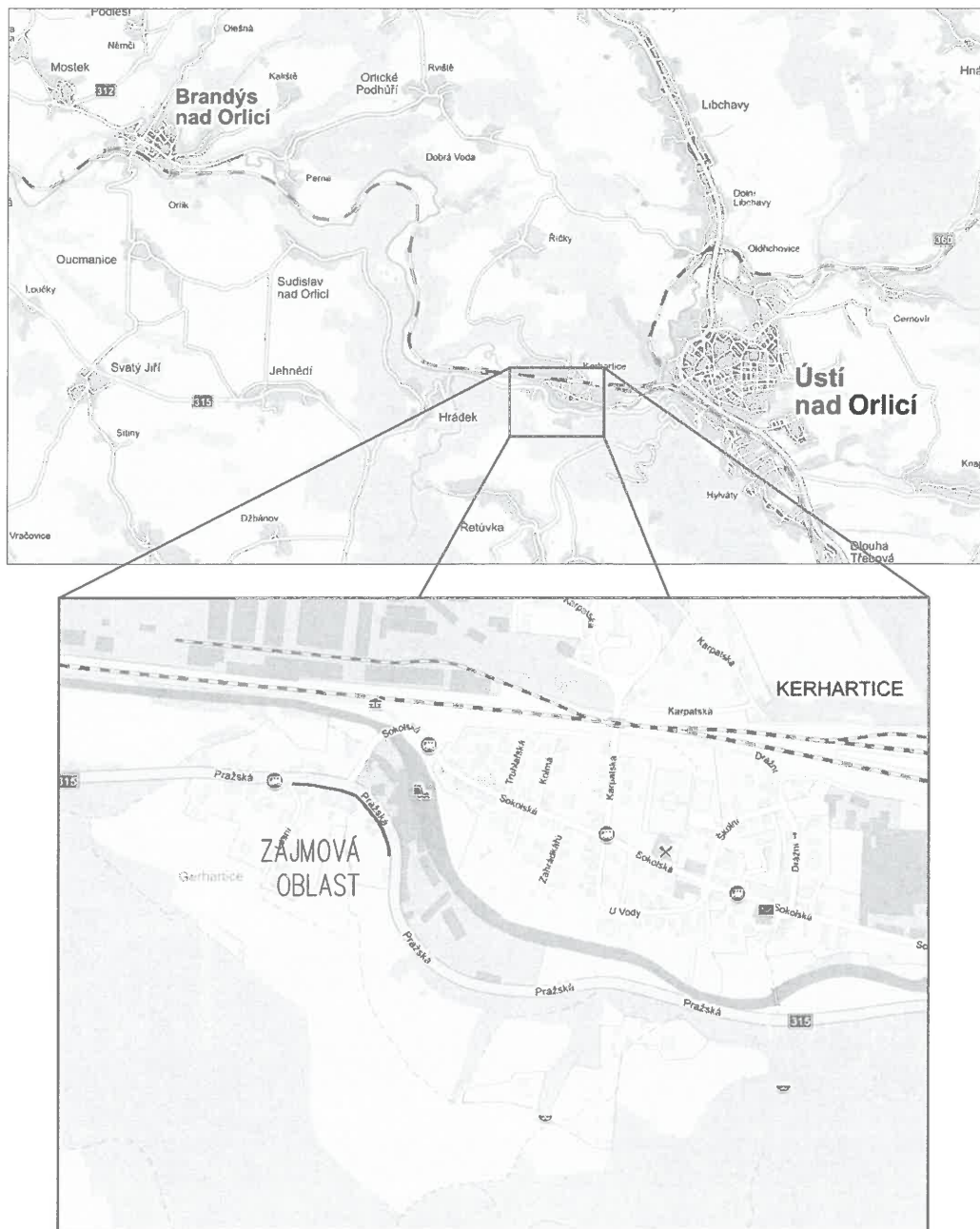
prosím Vás o vydání vyjádření pro účely stavebního řízení na přiloženou akci a její řešení.
Vyjádření stačí nascanované, nebo poštou poslané na adresu Ing. Jiří Cihlář, Kusá 2057/24, 169 00 Praha 6.
Děkuji za vyřízení a jsem Vám k dispozici.


S pozdravem,

Ing. Jiří Cihlář
dopravní inženýr, auditor bezpečnosti PK autorizovaný projektant dopravních staveb
tel.: +420 604 982 826
e-mail: mail@jiricihlar.eu
web: www.jiricihlar.eu

DOSEDEL

| | |
|---|----------------------|
|  | Tepvos, spol. s r.o. |
| Dato: 13 -09- 2017 | |
| Č.j.: 964/2017 | Stavací znak: 3 |
| Počet listů: 1 | Stavací místa: 5 |
| Počet listů příloh: 2 | Stavový znak: 6.14 |



| | | | | | |
|---|--|-------------|------------------|---------------|----------|
|  | Ing. Jiří Cihlář dopravní inženýr projektant dopravních staveb mobil: 604 982 826 | Autorizoval | Ing. Jiří Cihlář | Profese | doprava |
| | | Vypracoval | Ing. Jiří Cihlář | Číslo zakázky | 201632-2 |
| Místo stavby | obec Kerhartice, ul. Pražská | | | Datum | 09/2017 |
| Investor stavby | město Ústí nad Orlicí | | | Stupeň | DSP |
| Objednatel dok. | město Ústí nad Orlicí | | | Revize | A |
| Název akce | ÚSTÍ NAD ORLICÍ, KERHARTICE UL. PRAŽSKÁ, CHODNÍK II. ETAPA | | | Formát | A4 |
| | | | | Paré | |
| Název objektu | SOUHRNNÉ ŘEŠENÍ STAVBY | | | Měřítko | --- |
| Název přílohy | PŘEHLEDNÁ MAPA | | | Číslo přílohy | B.1 |

